



LUCINGES
L'esprit village

Balades & vous



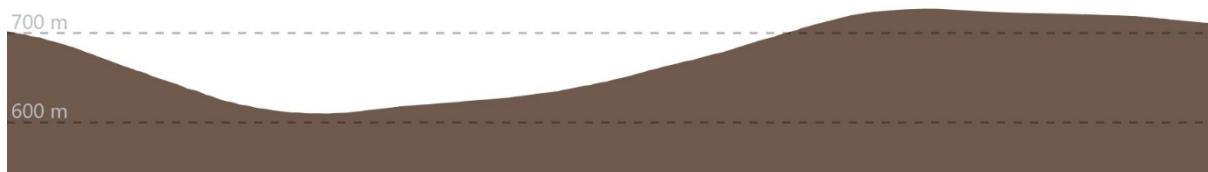
Guide des itinéraires de promenade

Boucle de Cortenaz

Facile Longueur : 2880 m - Altitude min : 605 m - Altitude max : 730 m - Dénivelé : 125 m

Serpentant à travers les champs et vergers du bas de Lucinges, cet itinéraire vous fera découvrir les hameaux de Cortenaz, Chez Veluz, Chez Degradaz et de Possy. Magnifique vue sur Genève et son jet d'eau puis découverte de l'ancien domaine seigneurial située à Cortenaz.

■ Chemin : 865 m - ■ Rue : 615 m - ■ Route : 1400 m



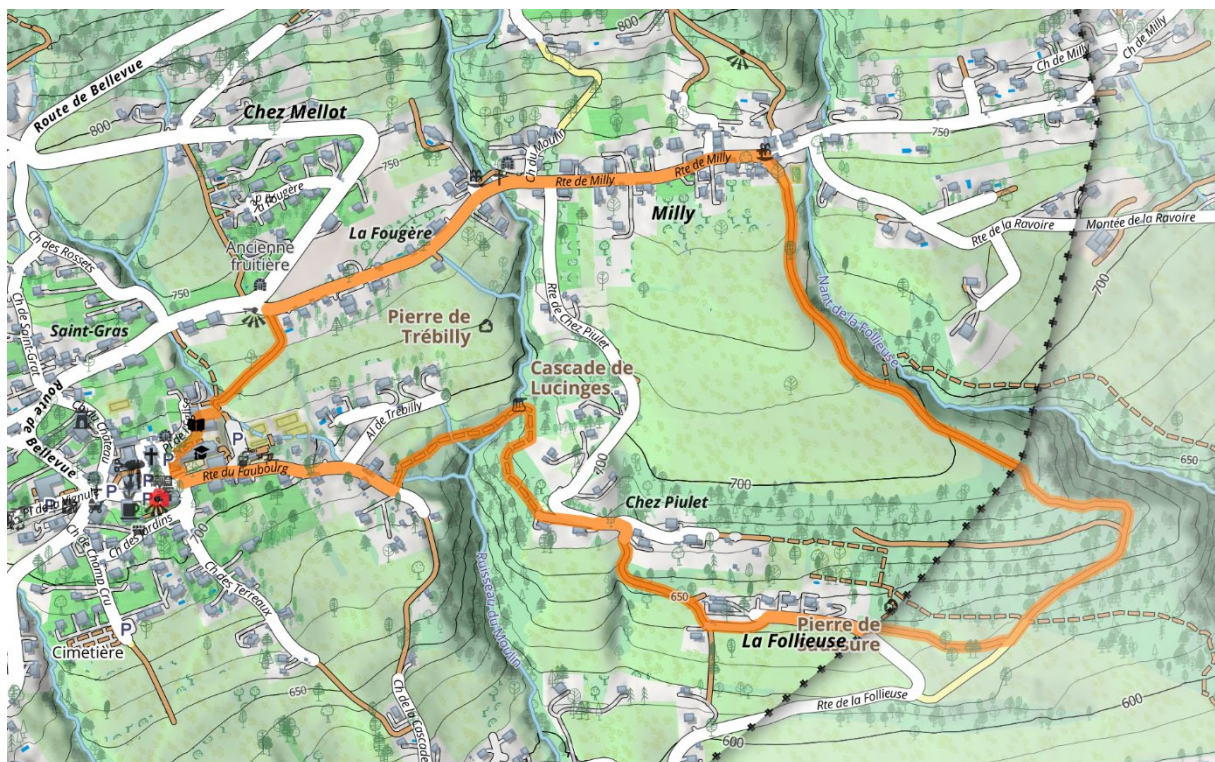
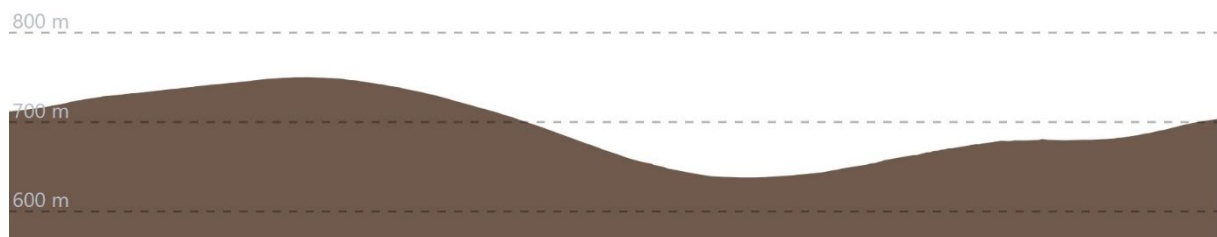
Boucle de Saussure

Moyen Longueur : 3475 m - Altitude min : 625 m - Altitude max : 745 m - Dénivelé : 120 m

Longue balade à l'ambiance forestière partant du centre de Lucinges et descendant vers la cascade de Lucinges sur le Ruisseau du Moulin. Ne passez pas à côté de la pierre de Saussure, bloc erratique de granite déposé par le glacier du Valais il y a plusieurs milliers d'années et acheté par le naturaliste genevois Henri de Saussure (petit fils d'Horace Bénédict).



■ Sentier de randonnée : 445 m - ■ Chemin : 1700 m - ■ Rue : 730 m - ■ Route : 600 m



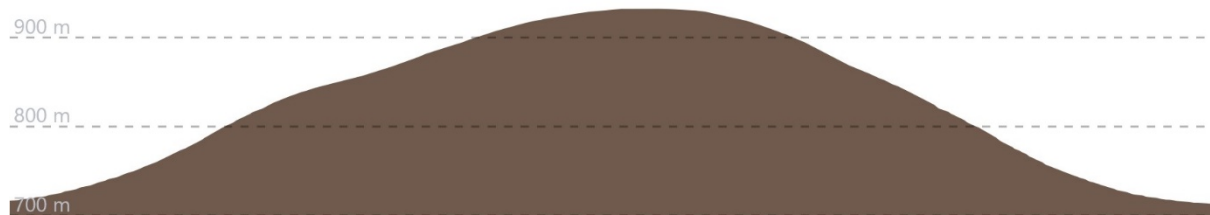

Boucle des Eaux-Vives

Difficile Longueur : 3220 m - Altitude min : 710 m - Altitude max : 930 m - Dénivelé : 220 m

Entre forêt et ruisseaux, vous découvrirez une doline (dépression circulaire résultant de la dissolution du calcaire) juste au-dessus du hameau Chez les Rossets, le long du Ruisseau des Trembles. Pour vous récompenser de l'effort effectué, un magnifique point de vue sur la vallée vous est offert au niveau de la Rappe, point haut de la boucle.



■ Sentier de randonnée : 1100 m - ■ Chemin : 520 m - ■ Rue : 1150 m - ■ Route : 450 m



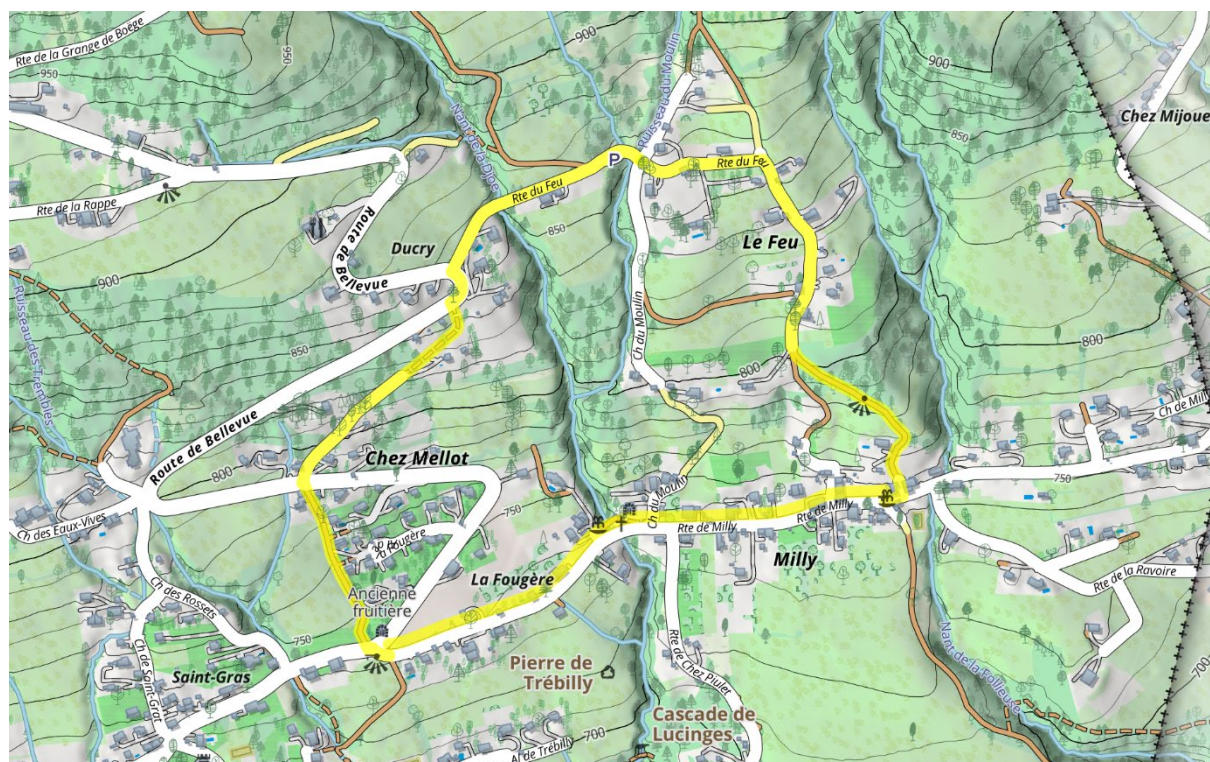
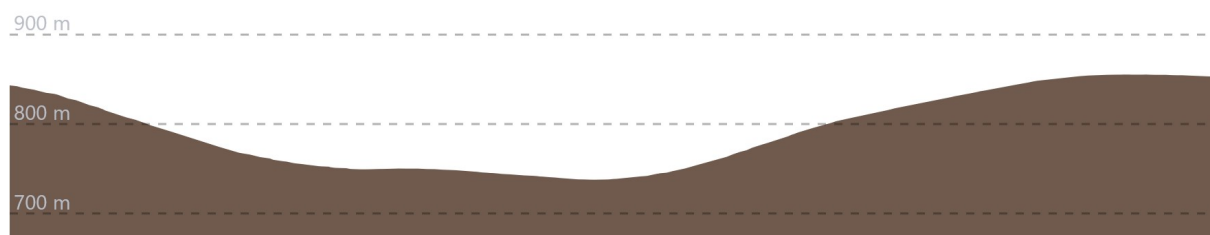
Boucle du Feu

Difficile Longueur : 2430 m - Altitude min : 735 m - Altitude max : 860 m - Dénivelé : 125 m

Découvrez le paisible hameau du Feu avec sa très jolie vue sur la vallée. Juste au-dessus de Milly, vous profiterez d'un magnifique point de vue sur le centre de Lucinges avec Genève en arrière-plan. Ne ratez pas l'ancien pont de Milly sur le Ruisseau du Moulin ou l'ancienne fruitière au niveau du hameau de la Fougère.



■ Sentier de randonnée : 140 m - ■ Chemin : 600 m - ■ Rue : 220 m - ■ Route : 1470 m



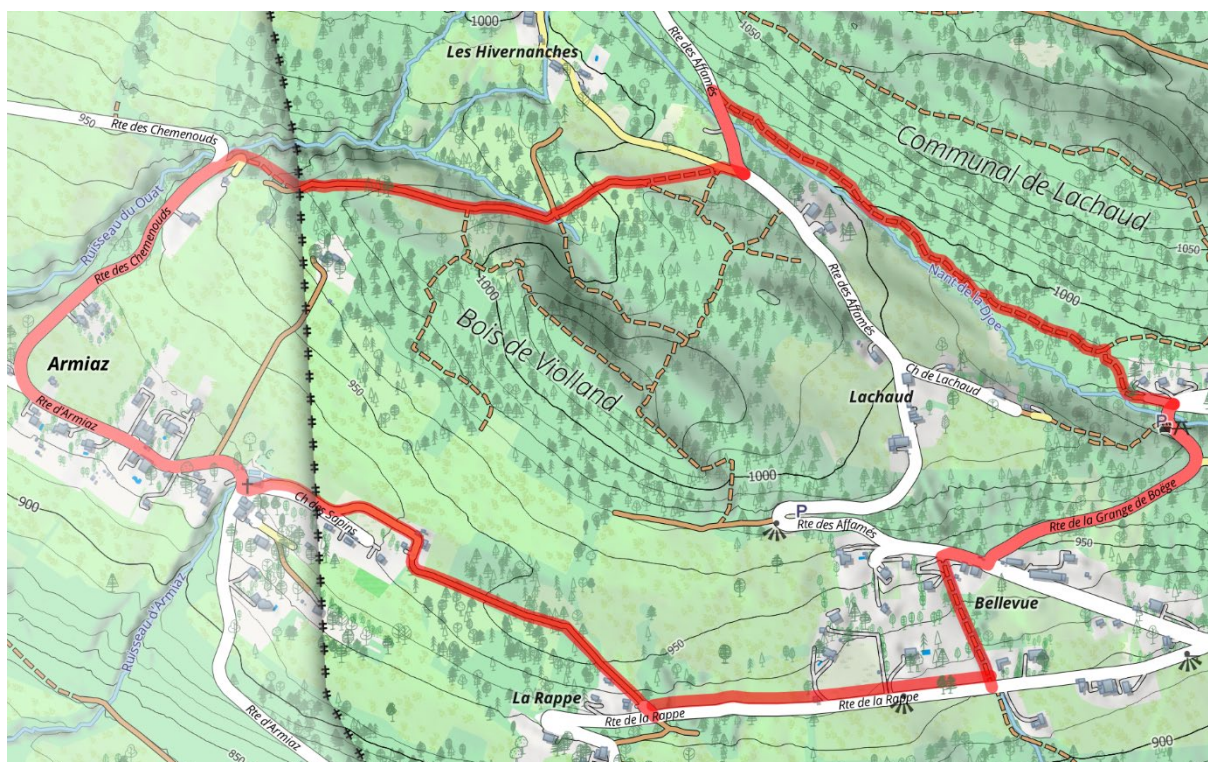
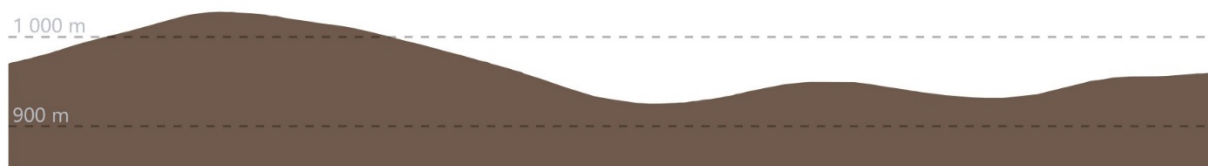
Tour du Bois de Violland

Facile Longueur : 3970 m - Altitude min : 920 m - Altitude max : 1010 m - Dénivelé : 90 m

Itinéraire le plus élevé de ce recueil de promenade, vous découvrirez la forêt communale lucingeoise avec vue sur la vallée de l'Arve et le Genevois. N'hésitez pas à emprunter les nombreux sentiers qui parcourent le bois de Violland et à Bellevue jetez un coup d'œil à l'ancienne colonie de vacances.



■ Sentier de randonnée : 1150 m - ■ Chemin : 1130 m - ■ Rue : 50 m - ■ Route : 1640 m



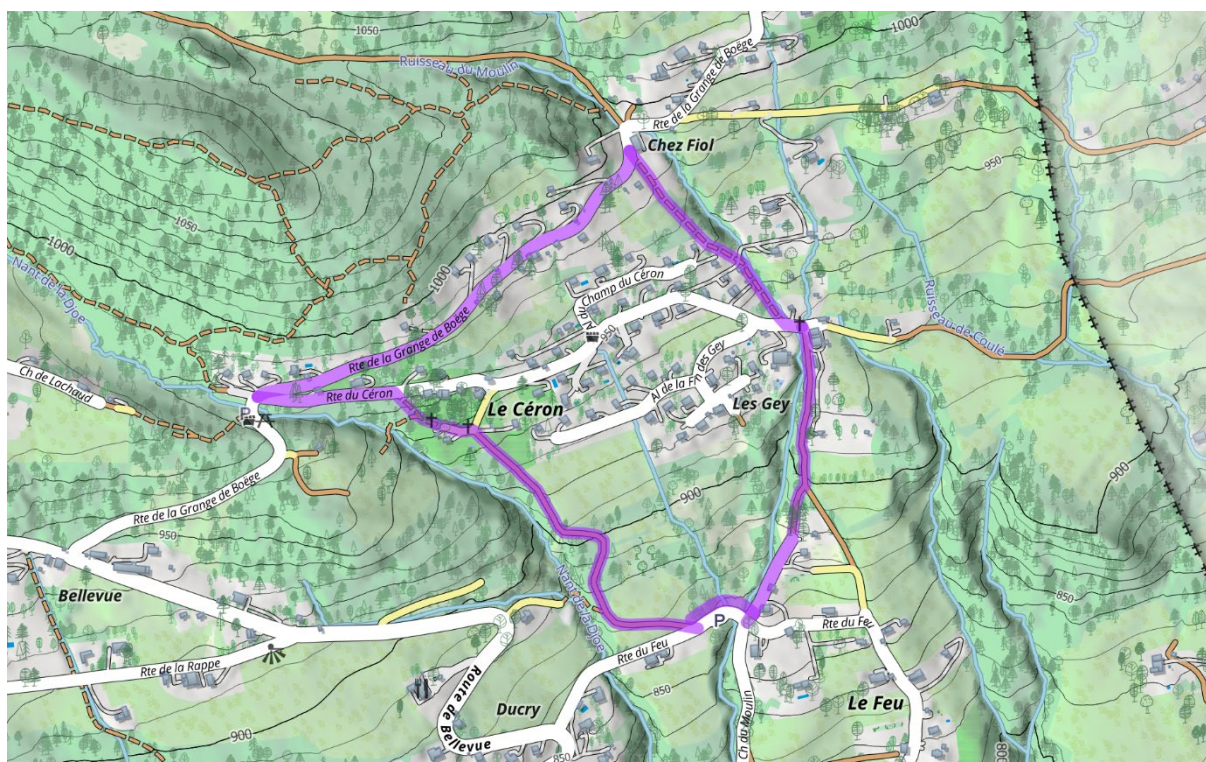
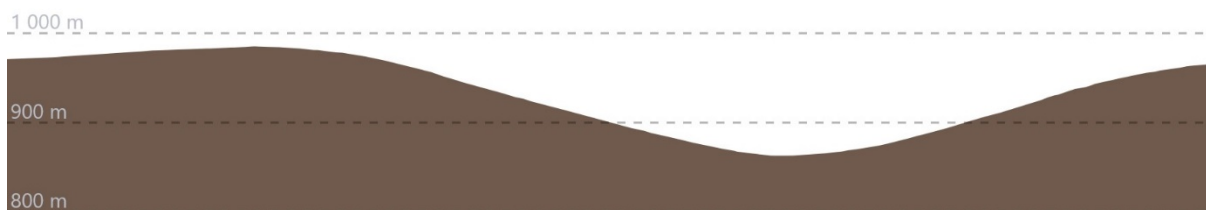
Tour du Céron

Moyen Longueur : 2210 m - Altitude min : 855 m - Altitude max : 990 m - Dénivelé : 135 m

Cette boucle passe par les hameaux du Céron, de Chez Fiol et du Feu. Très belle vue sur Genève et anecdote sur l'histoire du hameau de Chez Fiol placardée sur la bâtisse juste avant la descente vers les Gey. En remontant vers le Céron, vous pourrez apercevoir un petit calvaire comme on peut en rencontrer de nombreux sur Lucinges.



■ Sentier de randonnée : 400 m - ■ Chemin : 800 m - ■ Rue : 125 m - ■ Route : 885 m



Guide du randonneur

Respectons les espaces protégés

Le massif des Voirons est protégé par une zone naturelle d'intérêt écologique, faunistique et floristique (ZNIEFF).

Restons sur les sentiers

Restez sur les chemins pour éviter le piétinement des espèces. Ne prenez pas de raccourcis et respectez les espaces fragiles.

Refermons les clôtures et les barrières

Sur les chemins, nous sommes toujours sur la propriété d'autrui.

Gardons les chiens en laisse

Nous le considérons comme un ami, les animaux sauvages le perçoivent comme un prédateur !

Récupérons nos déchets

Ramassez et remportez vos déchets avec vous. Soyez volontaire pour préserver notre environnement.

Partageons les espaces naturels

La randonnée n'est pas la seule activité pratiquée sur les chemins. Restez attentifs aux autres usagers.

Laissons pousser les fleurs

Elles sont plus jolies dans leur milieu naturel que dans un bouquet. Apprenez à reconnaître la faune et la flore dans leur environnement naturel.

Soyons discrets

Les animaux sauvages ne sont pas habitués à entendre nos bruits. Restez discrets pour avoir une chance de les apercevoir. Ne touchez jamais un jeune animal, sa mère l'abandonnerait.

Ne faisons pas de feu

Le feu représente un danger pour le randonneur et pour la nature. En cas d'incendie, appelez le 18 ou le 112.

Préservons nos sites

Soyez acteur de la qualité de vos sites de randonnée ! Un panneau défectueux, un problème de pollution, un besoin de sécurisation... Contactez la mairie de Lucinges (04 50 43 30 93 - accueil@lucinges.fr).

Balades et vous
en ligne !



<https://lucinges.fr/balades-et-vous>